











### Legende

-  Gewinnungsanlagen
- Trinkwasserschutz zonen**
-  TWSZ II
- Einleitestellen**
-  Einleitestelle vorhanden
- Kläranlage**
-  Kläranlage vorhanden, biologisch
- Abwasserleitungen**
-  Schmutzwasser, vorhanden
- angestrebte Abwasserentsorgung**
-  Flächen die bereits angeschlossen sind
-  Gärten, Kleingartenanlagen, Campingplätze u. ä.
-  Ortsteilgrenze
- Gewässer**
-  Fließgewässer
-  Stehendes Gewässer

Herschdorf

Zweckverband Wasserversorgung und  
Abwasserbeseitigung für Städte und Gemeinden des  
Landkreises Saalfeld-Rudolstadt

Remschützer Straße 50  
07318 Saalfeld



## Abwasserbeseitigungskonzept

geodätisches Datum: ETRS 89	Maßstab: 1:5.000	Übersichtsplan
Bl.Nr. 1	Aufgestellt: März 2021	Ort: Herschdorf